

Raport z wyników ankiety na potrzeby Studium Uwarunkowań i Kierunków Zagospodarowania Przestrzennego Gminy Wińsko

Badanie ankietowe przy wykorzystaniu ankiety internetowej stanowiło jedną z technik konsultacyjnych w ramach konsultacji społecznych dotyczących zagospodarowania terenów objętych Studium Uwarunkowań i Kierunków Zagospodarowania Przestrzennego Gminy Wińsko. Celem ankiety było zidentyfikowanie potrzeb mieszkańców w zakresie rozwoju gminy (co jest ważne, czego brakuje, co należałoby zmienić itp.) i zebranie potrzeb/pomysłów dot. wybranych zagadnień/propozycji np. dot. przestrzeni publicznych, funkcji rekreacyjnych, dogęszczania zabudowy itp.

Ankiety wypełniło 68 osób (47 kobiet i 21 mężczyzn). Zdecydowana większość respondentów to mieszkańcy gminy, reprezentujący różne miejscowości, a 1/3 z nich zamieszkuje Wińsko. Wśród ankietowanych najliczniejszą grupą wiekową stanowiły osoby między 25 a 35 r.ż.

Ankieta składała się z pytań zgrupowanych w bloki tematyczne dot. wybranych kwestii rozwojowych:

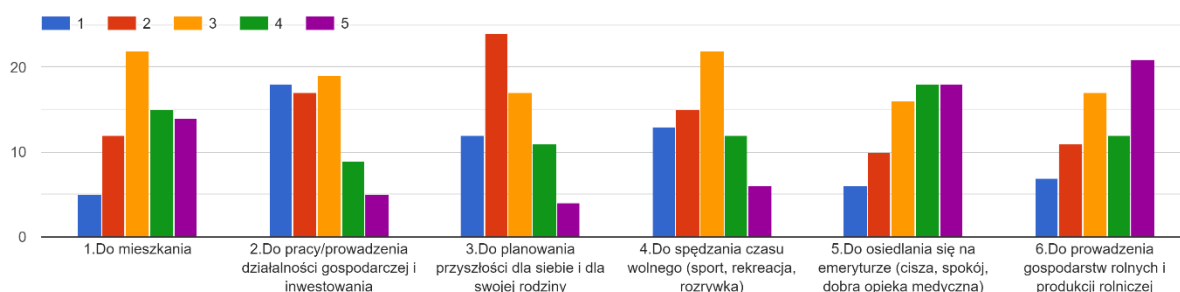
- Ogólne kwestie dotyczące jakości życia i rozwoju gminy;
- Wybrane kwestie dot. rozwoju przestrzennego gminy: działalność gospodarcza, zabudowa mieszkaniowa, przestrzeń publiczną;
- Problemy przestrzenne gminy oraz układ komunikacyjny.

Poniżej znajduje się zestawienie wyników ankiety.

Ogólne kwestie dotyczące jakości życia i rozwoju gminy

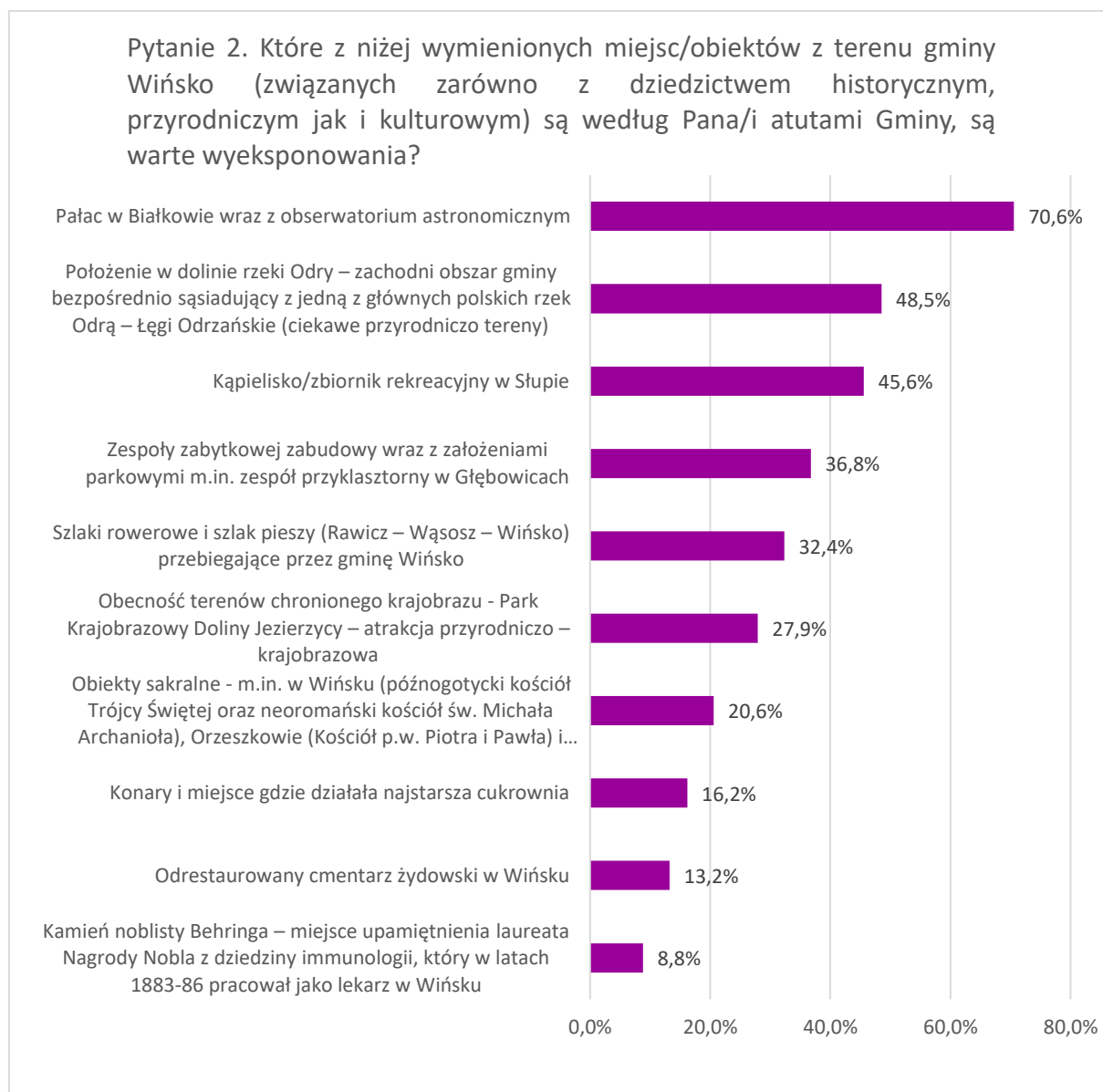
Generalnie ankietowany uznali, że gmina Wińsko jest dobrym miejscem do osiedlenia się na emeryturze oraz do prowadzenia gospodarstw rolniczych i produkcji rolniczej (duży % ocen 4 i 5). Jest też miejscem dość dobrym do mieszkania, natomiast nieco niżej oceniono gminę pod kątem planowania przyszłości, spędzania czasu wolnego, a zwłaszcza pracy i prowadzenie działalności gospodarczej.

Pytanie 1. Proszę powiedzieć, w jakim stopniu na skali od 1 do 5 zgadza się Pan/i z poniższymi stwierdzeniami, przy czym: 1 oznacza, że zdecydowanie się Pan/i nie zgadza, 5 - zdecydowanie się Pan/i zgadza.



Wśród 3 najczęściej wskazywanych miejsc/obiektów z terenu gminy Wińsko (związanych zarówno z dziedzictwem historycznym, przyrodniczym jak i kulturowym), które respondenci uznali za atuty Gminy – warte wyeksponowania, znalazły się: 1. Pałac w Białkowie wraz z obserwatorium astronomicznym (70% wskazań), 2. Położenie w dolinie rzeki Odry – zachodni obszar gminy bezpośrednio sąsiadujący z jedną z głównych polskich rzek Odrą – Łęgi Odrzańskie (ciekawe

przyrodniczo tereny) (48,5%) oraz 3. Kąpielisko – zbiornik rekreacyjny w Słupie (45,6%). Poza tym stosunkowo często wskazywano także na zespoły zabytkowej zabudowy z założeniami parkowymi oraz na Szlaki rowerowe i szlak pieszy (Rawicz – Wąsosz – Wińsko) przebiegające przez gminę Wińsko.



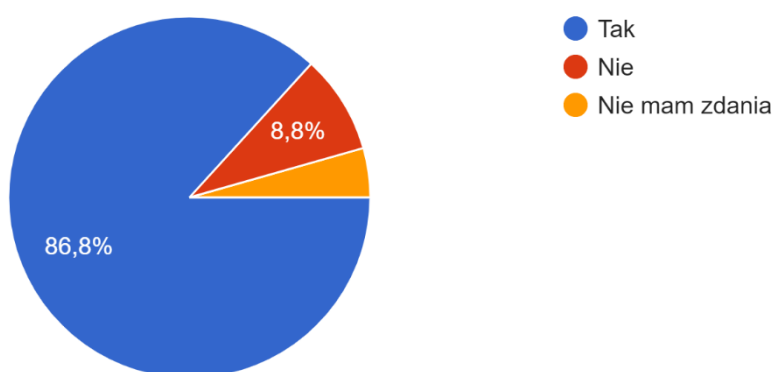
W opinii respondentów 2 najważniejsze kierunki rozwoju gminy, które gmina powinna realizować w przyszłości to: 1. Rozwój przedsiębiorczości / aktywizacja gospodarcza – niemal 80% wskazań oraz 2. Rozwój gminy jako miejsca oferującego wysoką jakość życia dla swoich mieszkańców (opieka zdrowotna, edukacja, kultura, sport) – ok. 63%.



Działalność gospodarcza

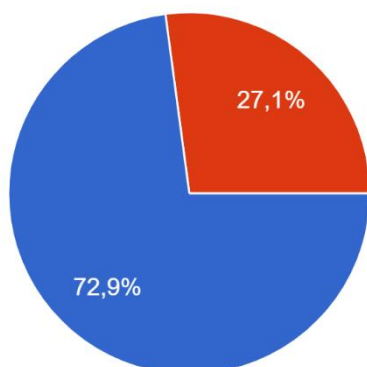
Zdecydowana większość respondentów opowiedziała się za rozwijaniem terenów pod działalność gospodarczą przy rozdziale funkcji, tj. koncentracji funkcji przemysłowych, usługowych w danych wyznaczonych strefach/obszarach.

Pytanie 4. Czy na terenie gminy Wińsko powinny być rozwijane tereny przeznaczone pod działalność gospodar...(przemysłową/produkcyjną i usługową)?
68 odpowiedzi



Pytanie 4.1. W jaki sposób?

59 odpowiedzi



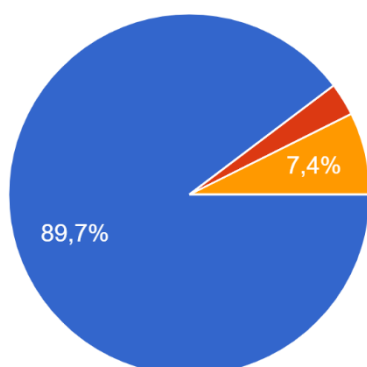
- koncentracji funkcji przemysłowych, mieszkaniowych, usługowych w danych, wyznaczonych strefach/obszarach wprowadzając zasadę konce...
- przenikanie się zabudowy mieszkaniowej z obiektami usługowymi oraz obiektami / terenami, gdzie prowadzona jest działalność produkcyjna/p...

Zabudowa mieszkaniowa

Ankietowani zgłosili zapotrzebowanie na rozwijanie w gminie terenów przeznaczonych pod zabudowę mieszkaniową (ok. 90% wskazań), zwłaszcza pod zabudowę jednorodzinną (77%). Pojawiły się też głosy wskazujące na potrzebę rozwoju zabudowy szeregowej oraz wielorodzinnej (obie opcje uzyskały po 11,5% wskazań).

Pytanie 5. Czy na terenie gminy Wińsko powinny być rozwijane tereny przeznaczone pod zabudowę mieszkaniową?

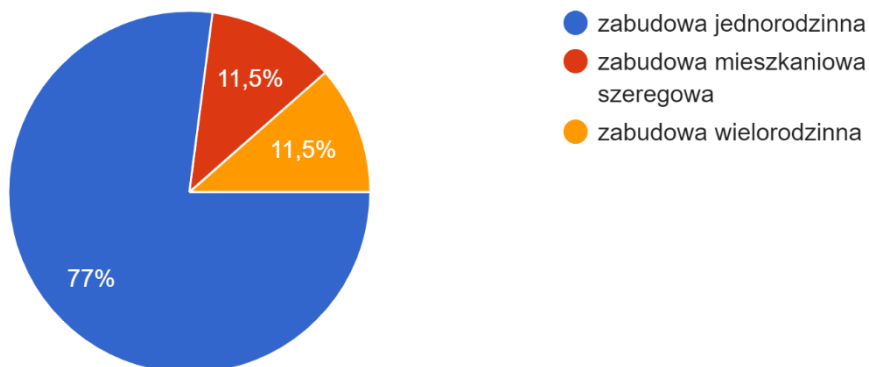
68 odpowiedzi



- Tak
- Nie
- Nie mam zdania

Pytanie 5.1. Jaki typ zabudowy powinien dominować w przestrzeni gminy Wińsko na terenach przeznaczonych pod zabudowę mieszkaniową?

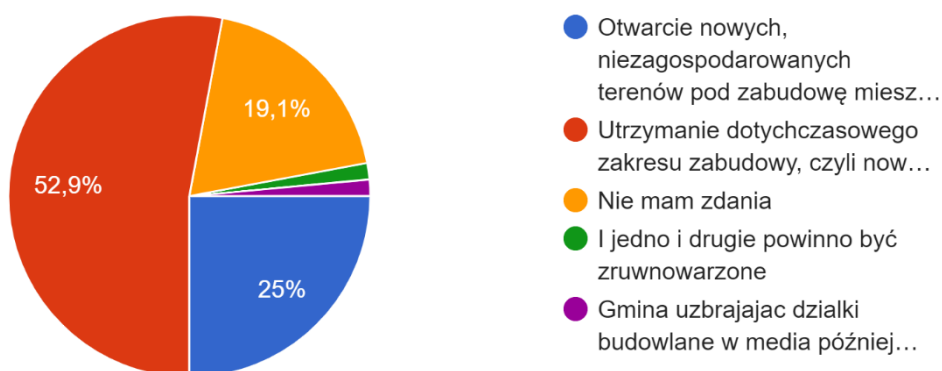
61 odpowiedzi



Połowa ankietowanych opowiedziała się za utrzymaniem dotychczasowego zakresu zabudowy – nowa zabudowa powinna zostać wkomponowana w tereny już uzbrojone (w drogi, sieci wodociągowo-kanalizacyjne itp.), w części zabudowane. Jednakże 1/4 była odmiennego zdania – za lepsze rozwiązanie uznając otwarcie nowych, niezagospodarowanych terenów pod zabudowę mieszkaniową.

Pytanie 12. Podejmując decyzję o dalszej zabudowie mieszkaniowej terenów wolnych w gminie Wińsko musimy wiedzieć...na terenie gminy Wińsko w przyszłości?

68 odpowiedzi



Przestrzenie publiczne: place zabaw, tereny sportowo-rekreacyjne, tereny zieleni urządzonej

Ankietowani zgłosili zapotrzebowanie na rozwijanie na terenie gminy Wińsko (w poszczególnych sołectwach) przestrzeni publicznych, miejsc pozwalających np. na spotkania. Badani zaakcentowali zwłaszcza potrzebę rozwoju terenów zieleni urządzonej, parkowej (za tworzeniem tego rodzaju przestrzeni opowiedziało się 79% badanych, podczas gdy place zabaw oraz tereny sportowo-rekreacyjne miały nieco niższy odsetek wskazań).

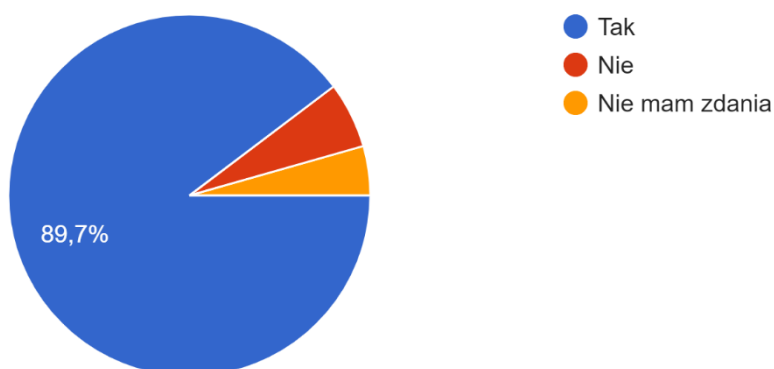
W przypadku placów zabaw respondenci opowiedzieli się za koncentracją tego typu funkcji – blisko 85% stwierdziło, że woleliby, by placów zabaw było mniej (w ilości), ale były one większe powierzchniowo – przestrzenie zabaw dla dzieci w formie rozległych zaaranżowanych placów zabaw dla dzieci w różnym wieku.

Preferencje w zakresie projektowania terenów sportowo-rekreacyjnych były podobne – większość wolała, aby powstawały większe powierzchniowo tereny, skoncentrowane w wybranych miejscach z odpowiednim zapleczem (63,5%). Jednak w przypadku tych terenów nieco więcej było zwolenników odwrotnego rozwiązania (36,5%), którzy opowiadali się za tworzeniem większej liczby tego typu przestrzeni rozproszonych w przestrzeni gminy, ale o zdecydowanie mniejszej powierzchni.

Natomiast preferencje dla projektowania urządzonych terenów zielonych rozłożyły się równo: połowa osób wybrała koncepcję zakładającą mniej takich terenów, ale o większej powierzchni, a tyle samo głosów uzyskało drugie podejście stawiające na więcej terenów, ale o mniejszej powierzchni.

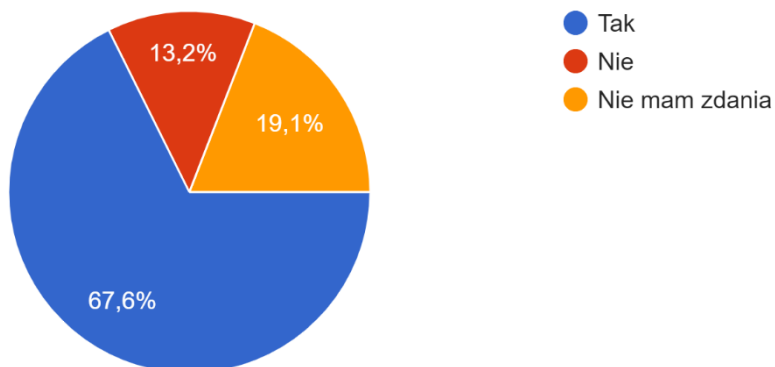
Pytanie 6. Czy na terenie gminy Wińsko (w poszczególnych sołectwach) powinny być rozwijane przestrzenie publi..., miejsca pozwalające, np. na spotkania?

68 odpowiedzi



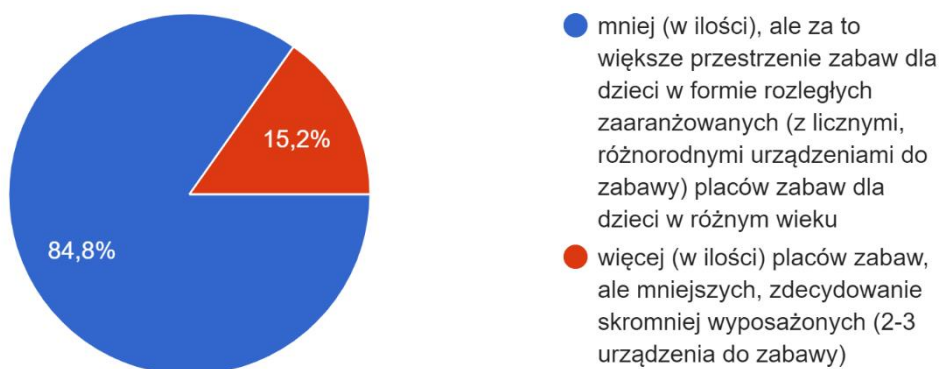
Pytanie 7. Czy na terenie gminy Wińsko powinno powstawać więcej placów zabaw dla dzieci?

68 odpowiedzi



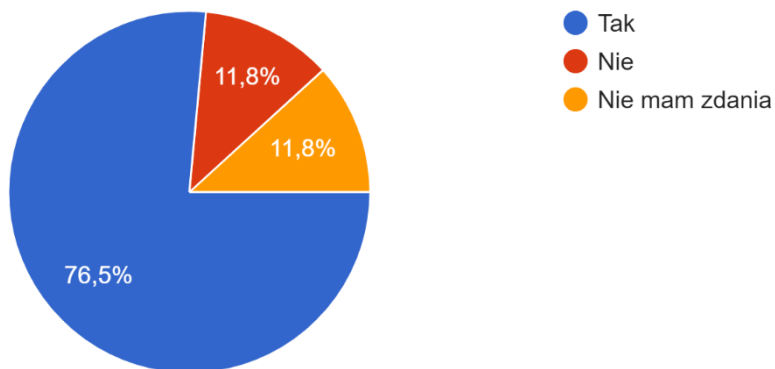
Pytanie 7.1. W jaki sposób miejsca te powinny być projektowane i urządzone?

46 odpowiedzi



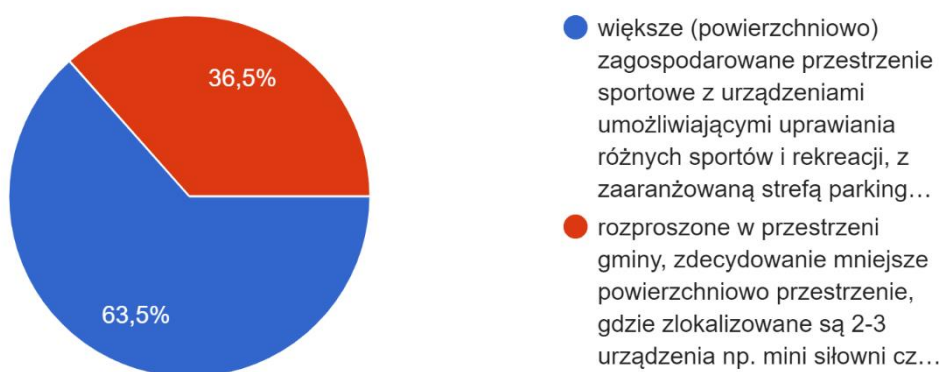
Pytanie 8. Czy na terenie gminy Wińsko powinny rozwijać się dodatkowe/nowe tereny sportowo-rekreacyjne?

68 odpowiedzi



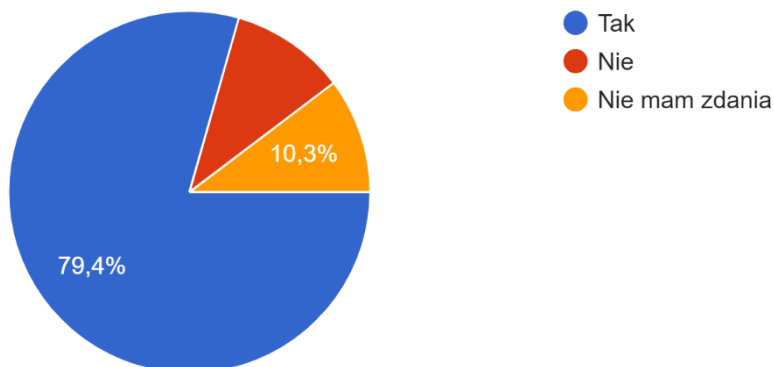
Pytanie 8.1. W jaki sposób tereny te powinny być zagospodarowane?

52 odpowiedzi



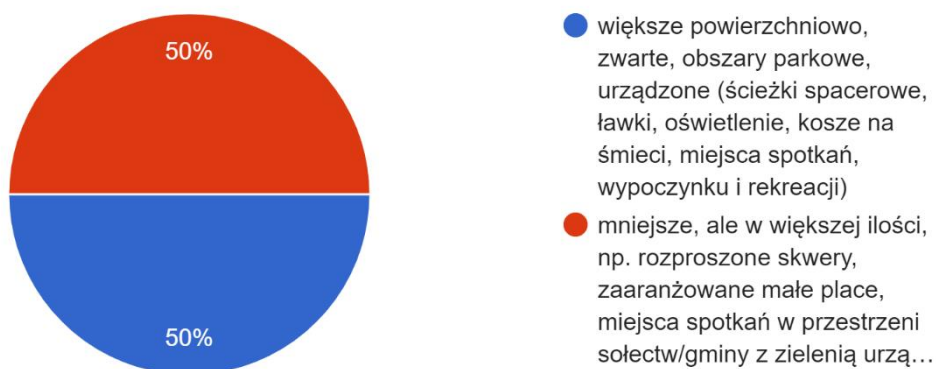
Pytanie 9. Czy na terenie gminy Wińsko powinny być rozwijane tereny zieleni urządzonej, parkowej?

68 odpowiedzi



Pytanie 9.1. W jaki sposób powinny być zagospodarowane te tereny?

54 odpowiedzi

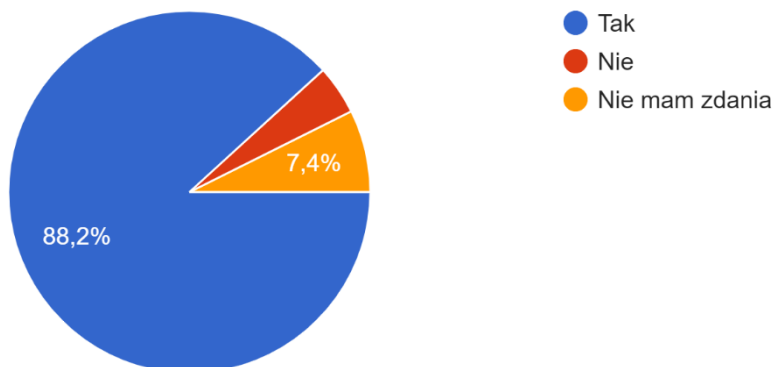


Układ komunikacyjny

Według zdecydowanej większości ankietowanych na terenie gminy powinny powstawać nowe, wytyczone i oznakowane ścieżki rowerowe (88%).

Pytanie 10. Czy na terenie gminy Wińsko powinny powstawać nowe, wytyczone i oznakowane ścieżki rowerowe?

68 odpowiedzi



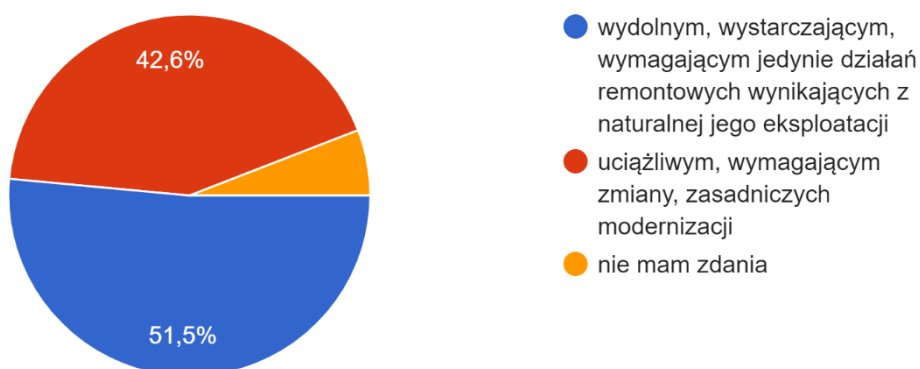
Wskazywano, że ścieżki powinny łączyć większe miejscowości gminy ze sobą, a także atrakcyjne punkty pod względem turystycznym. Pod kątem utworzenia nowych ścieżek rowerowych zaproponowano następujące lokalizacje/miejsca w przestrzeni gminy:

- Ścieżki rowerowe powinny łączyć wszystkie miejscowości.
- Ścieżki rowerowe powinny łączyć te miejscowości w których znajdują się atrakcyjne punkty pod względem turystycznym,
- W miejscowościach przez które będą przebiegać ścieżki powinny znaleźć się miejsca na odpoczynek (skwer z ławkami),
- Ścieżka rowerowa: Trzcinica Wołowska -Głębowice -Turzany – Rudawa,
- Ścieżka rowerowa Głębowice-Brzózka-Białków,
- Ścieżka rowerowa wzdłuż trasy byłych torów kolejowych relacji Ścinawa-Krzelów-Wińsko-Rawicz oraz Krzelów-Góra lub wzdłuż Odry
- Ścieżka rowerowa z okolicznych miejscowości do Wińska,
- Ścieżki rowerowe umożliwiające jazdę na rolkach podświetlone lampami solarnymi
- Ścieżki rowerowe wzdłuż dróg o dużym natężeniu ruchu,
- Ścieżka rowerowa Wińsko-Gryżyce-Jemielno,
- Ścieżka rowerowa w parku krajobrazowym,
- Ścieżka rowerowa (dokończona) do Wegrzc i dalej,
- Ścieżka rowerowa od Moczydlnicy Klasztornej przez Konary, Młoty, Krzelów do Wińska, a jeśli istnieje możliwość to dalej w kierunku Rawicza.
- Różnej długości pętle zahaczające przez ciekawe miejsca z łatwym dojazdem np. z Wrocławia
- Ścieżki rowerowe nie powinny znajdować się przy samej drodze lecz w pewnej odległości - (w stylu niemieckim),
- Ścieżka rowerowa Wińsko-Wołów,
- Ścieżka rowerowa Ścinawa – wzdłuż drogi krajowej 36 nawet do Rawicza,
- Ścieżka rowerowa w zachodniej część Gminy,
- Ścieżki rowerowe np. do zalewu Słup,
- Ścieżki rowerowe łączące okoliczne gminy,

Z kolei w opinii połowy badanych **obecny układ komunikacyjny** (sieć dróg) w gminie jest wydolny i wymaga jedynie działań remontowych wynikających z jego naturalnej eksploatacji. Jednakże wielu ankietowanych było odmiennego zdania – blisko 43% określiło układ komunikacyjny jako uciążliwy, wymagający zmiany – zasadniczych modernizacji.

Pytanie 13. Czy według Pana/i istniejący układ komunikacyjny, rozumiany jako sieć dróg, w gminie Wińsko, jest układem:

68 odpowiedzi



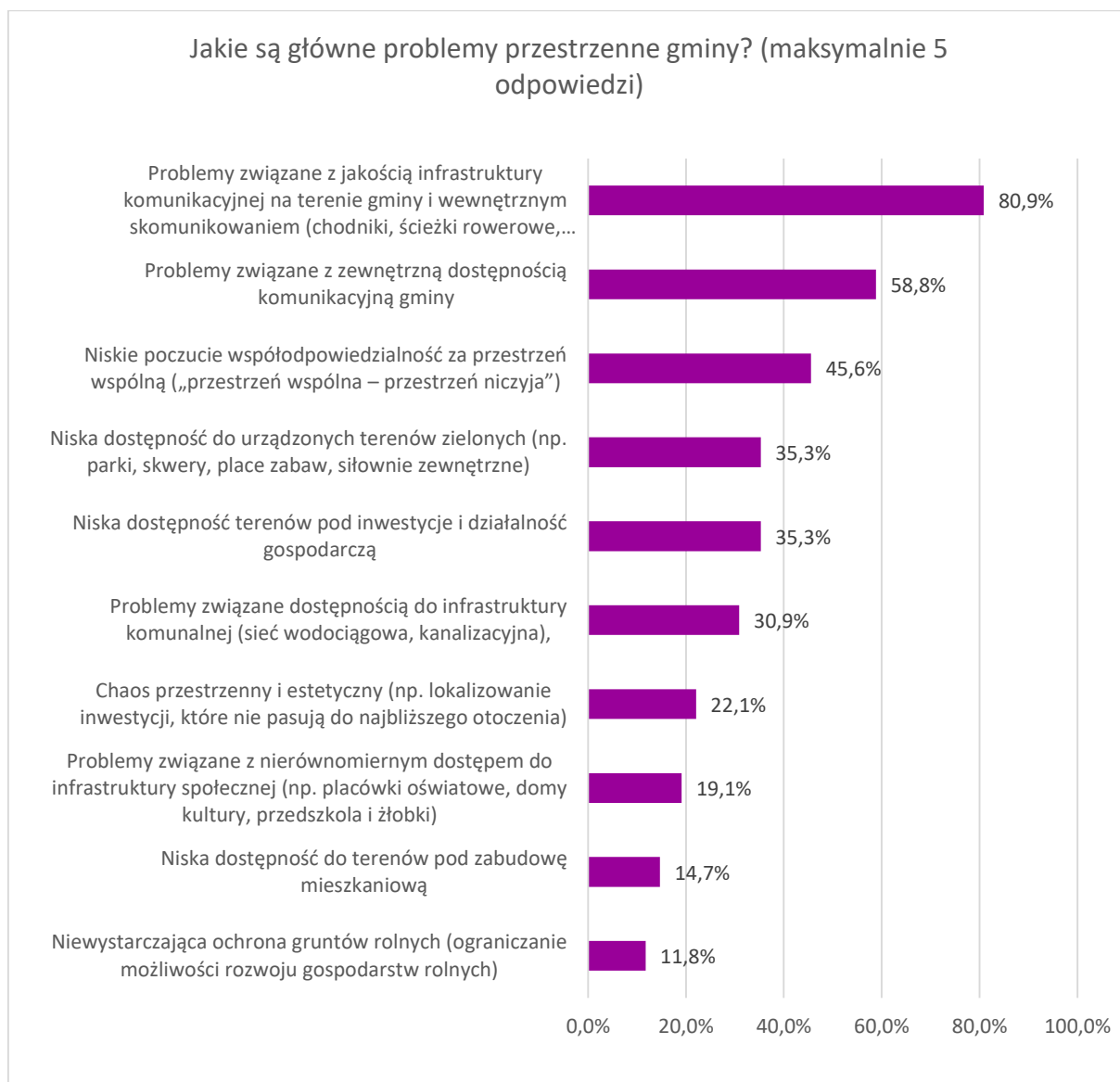
W związku z powyższym zaproponowano szereg lokalizacji, w których drogi (lub ich remont) są najbardziej potrzebne:

- Remont drogi: Głębowice - Turzany,
- Remont drogi: Wińsko – Stryjno - Białawny Wielkie - Głębowice.
- Remont drogi: Wińsko - Węgrzce - Kozowo - Gryżyce,
- Remont drogi: Baszyn – Chwałkowice - Domanice,
- Remont dróg powiatowych,
- Dostosowanie parametrów drogi krajowej nr 36 do zwiększonego natężenia ruchu pojazdów (jako połączenie S-3 i S-5), budowa obwodnic głównych miejscowości (Krzelów, Wińsko), modernizacja dróg istniejących (gminnych, powiatowych i wojewódzkich) na terenach zabudowanych i pomiędzy nimi, tworzenie układu komunikacyjnego dróg pod nowe obszary zabudowy jednorodzinnej i przemysłowej (tzw. uzbrojenie terenu),
- Remont drogi: w miejscowości Stryjno,
- Remont drogi: Białawny Wielkie – Głębowice – Pełczyn,
- Remont drogi do S5,
- Remont drogi: Krzelów- Moczydlnica Klasztorna,
- Remont drogi w Piskorzyna
- Remont drogi: Wińsko-Łazy,
- Remont drogi: Konary -Słup -Wińsko,
- Droga: Buszkowice Małe - Wyszęcice- Boraszyce Wielkie,
- Droga pomiędzy Baszynem a Smogorzowem Wielkim,
- Połączenia z S5 i S3
- Remont drogi: Smogorzówek - Smogorzów Wielki,

- Remont dróg w miejscowościach,
- Remont drogi do Orzeszkowa,

Ogólne kwestie dotyczące problemów przestrzennych i rozwoju gminy

Do 5 głównych problemów przestrzennych gminy ankietowani zaliczyli: 1. Problemy związane z jakością infrastruktury (ok. 81% wskazań); 2. Problemy związane z zewnętrzną dostępnością (ok. 59%); 3. Niskie poczucie współodpowiedzialności (45%); 4 i 5 (po 35% wskazań) – Niska dostępność terenów pod inwestycje oraz Niska dostępność terenów urządzonych .



Badani podając zalety gminy, wymieniali przede wszystkim walory przyrodnicze oraz spokój. Wśród odpowiedzi znalazły się następujące wskazania:

- Spokój i cisza,
- Mój dom, rodzina, rodzinne strony, przyjaciele, wspomnienia z dzieciństwa i historia Wińska,

- Piękne widoki, lasy, łąki, przestrzeń, zielone tereny, czyste powietrze, piękne krajobrazy, piękna okolica, przyroda, wspaniały klimat, ciekawe tereny nadodrzańskie, dużo zieleni, ładna gmina,
- Przyjazna dzieciom szkoła, żłobek,
- Coraz większa integracja mieszkańców we wioskach oprócz Wińska tu ludzie nie mają poczucia przynależności i dbania o wspólne dobro,
- Dużo terenów i potencjał do zagospodarowania, widoczny rozwój, inwestycje, poprawa estetyki gminy,
- Świetne tereny pod sport i rekreację, potencjał turystyczno-winiarski,
- Opieka zdrowotna,
- To moja gmina i czuje się tu jak u siebie a widząc jak się ostatnio o nią dba to jestem dumna że tu mieszkam,
- Kościół
- Dużo atrakcji kulturowych i sportowych dla mieszkańców gminy,
- Rozwój i modernizacja dróg,
- Brak przemysłu,
- Gmina rozwija się,
- Bardzo dużo odratowanych budynków,
- Idąca z duchem czasu.

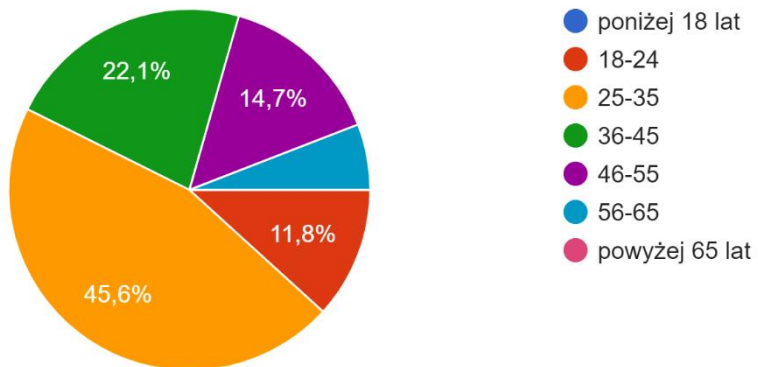
Natomiast do dominujących negatywnych skojarzeń należały: zły stan dróg, brak inwestycji/perspektyw zawodowych. Pojawiły się następujące odpowiedzi:

- Dziurawe, koszarne, fatalne drogi,
- Ochrona zdrowia - ale to dotyczy nie tylko gminy, brak lekarzy specjalistów, brak laboratorium,
- Rozwój promowany dla wybranych (akceptowanych) miejscowości,
- Bezrobocie, zacofanie, wszędzie daleko,
- Urząd Gminy wydział gospodarki odpadami,
- Drogi powiatowe w gminie,
- Niski poziom intelektualny i świadomości mieszkańców (nie rozumieją, że mieszkaniec ma zarówno prawa jak i obowiązki) oraz i brak otwarcia na zmiany (znaczna część mieszkańców nie chce zmian, boi się ich, żyje ze świadomością, że jak coś było przez tyle lat, to tak ma to pozostać)
- Brak inwestycji, ścieżek rowerowych, przemysłu, problemy komunikacyjne, smutne, szare centrum Wińska, wymarłe miasto, chaos, brak pracy na miejscu i perspektyw zawodowych,
- Widoczny rozwój i poprawa estetyki gminy,
- Układy, znajomości bez nich nic się nie robi,
- Załatwianie spraw urzędowych,
- Brak opieki medycznej, rehabilitacyjnej i wspomagającej dla dzieci z problemami
- Brak gazu ziemnego, brak kanalizacji , brak inwestycji w nowoczesne i ekologiczne źródła energii,
- Niewykorzystany potencjał,
- Trujące powietrze od domów jednorodzinnych,
- Zatrudnianie osób z poza gminy,
- Nie ma gdzie wyjść wieczorem, żadnych kawiarni by kulturalnie spotkać się ze znajomymi, (na takie wyjścia musimy jechać do pobliskich miasteczek), nuda,
- dużo pustostanów, które niszczej.

PROFIL ANKIETOWANYCH

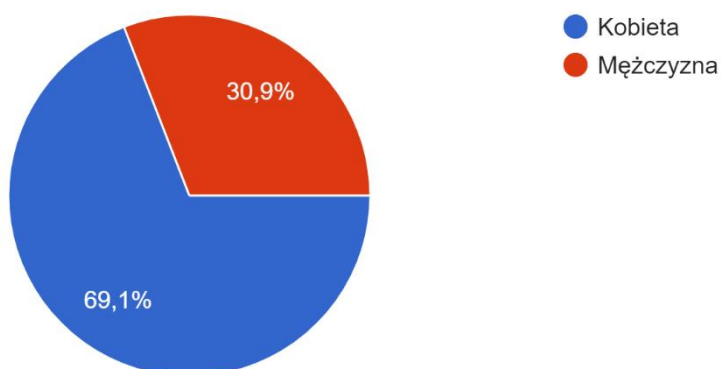
Przedział wiekowy:

68 odpowiedzi



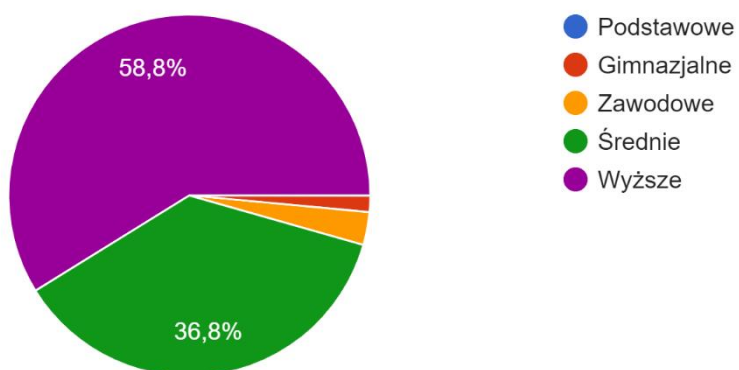
Płeć:

68 odpowiedzi



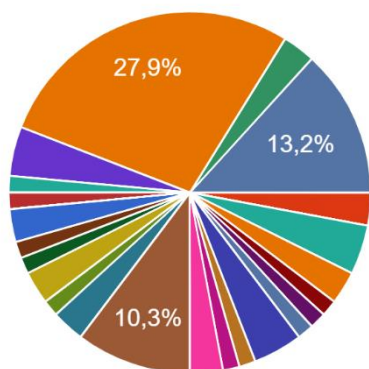
Wykształcenie:

68 odpowiedzi



Miejsce zamieszkania (wybór z listy):

68 odpowiedzi



- Krzelów
- Młoty
- Łazy
- Małowice
- Moczydlnica Kl.
- Morzyna
- Orzeszków
- Piskorzyna
- Stryjno
- Staszowice
- Turzany
- Węglewo
- Węgrzce
- Wińsko
- Rogówek
- Wrzeszów

- Aleksandrowice
- Baszyn
- Białawy Małe
- Białawy Wielkie
- Czaplice
- Boraszyce Małe
- Boraszyce Wielkie
- Brzózka
- Grzeszyn
- Białków
- Gryżyce
- Iwno
- Jakubikowice
- Kleszczowice
- Kozowo
- Konary
- Wyszęcice
- Mieszkał poza gminą Wińsko
- Mysłoszów
- Budków
- Buszkowice Małe
- Chwałkowice
- Dąbie
- Domanice
- Głębowice
- Trzcina Wołowska
- Naroków
- Przyborów
- Rajczyn
- Rogów Wołowski
- Rudawa
- Słup
- Smogorzówek
- Smogorzów Wielki